



Agenda Local Soca



PROGRAMA
**DESARROLLO
LOCAL**



Canelones
Descentralización
y Participación



Municipio
Canario
Soca

Presentación

Herramientas que recogen la valoración, las propuestas y el sentir de la comunidad para orientar el desarrollo de una localidad con mirada estratégica y participativa.

Coordinado por la Secretaría Descentralización y Participación de de la Intendencia de Canelones y el Municipio de Soca.

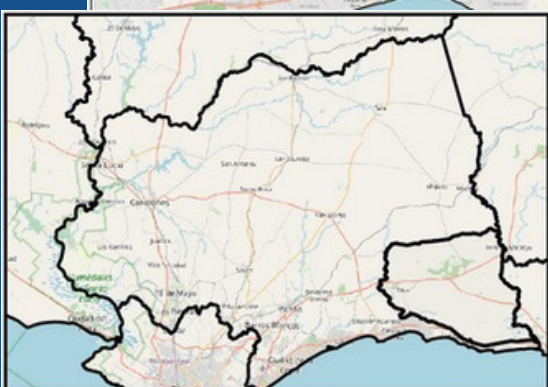
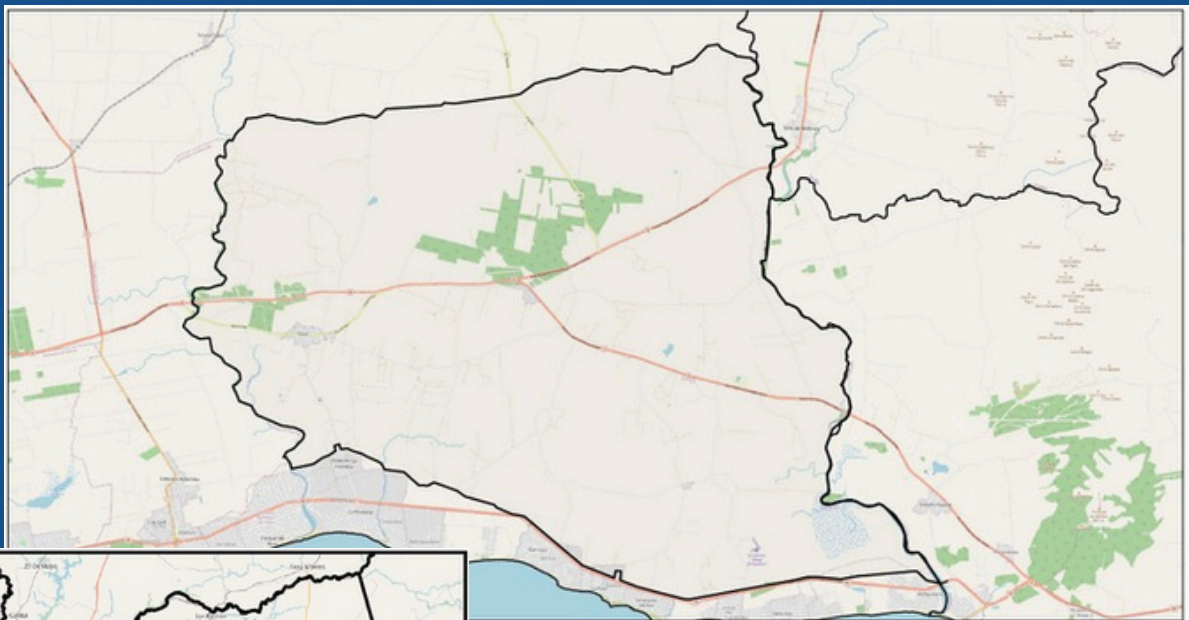
El equipo técnico de UCLAEH aportó metodología y herramientas de trabajo, facilitó los talleres y registró los avances de cada instancia.

ACERCA DEL PROCESO

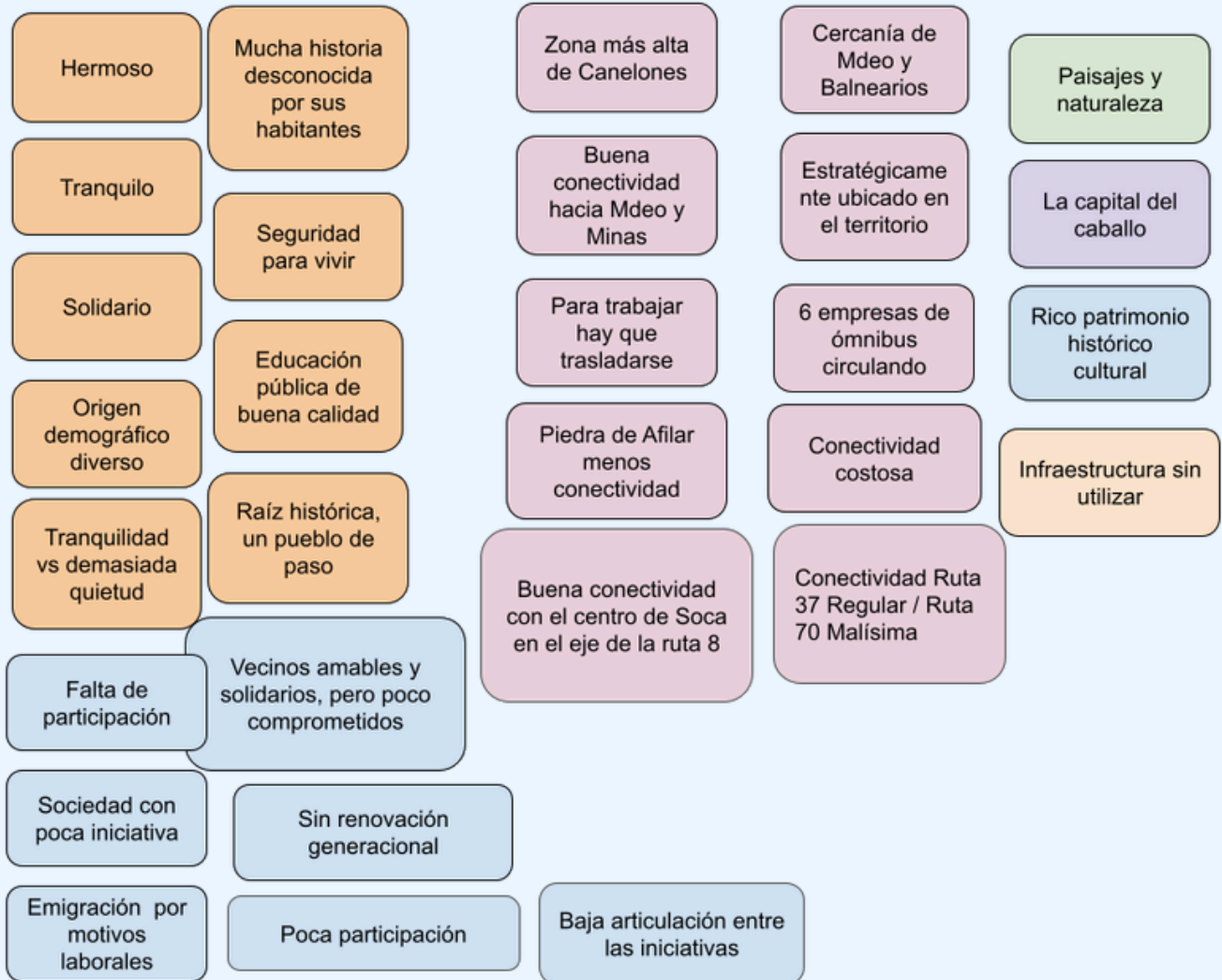
Entre mayo y julio de 2024 un conjunto de actores locales de Soca respondió a la convocatoria del Gobierno Municipal para construir juntos una mirada sobre el presente y futuro del territorio.

Este documento recoge el análisis, la reflexión y los acuerdos entre los actores a lo largo de un proceso que tuvo los siguientes **objetivos:**

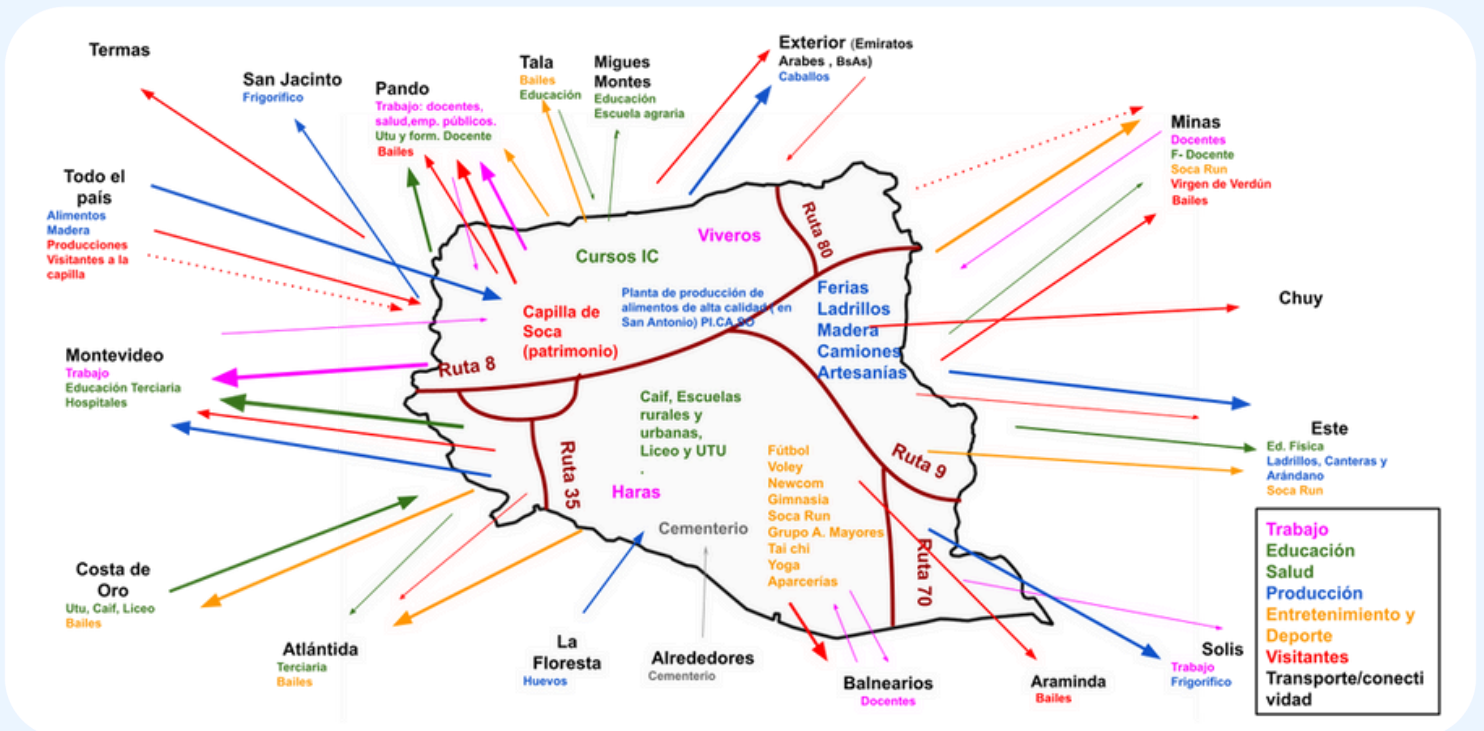
- Sentar las bases de construcción de agenda de desarrollo local y el liderazgo del Gobierno Municipal sobre el proceso.
- Avanzar sobre componentes centrales del proceso de planificación local y de potenciales alianzas.
- Identificar temas/asuntos prioritarios del territorio y de iniciativas en curso o proyectadas en relación con estos.



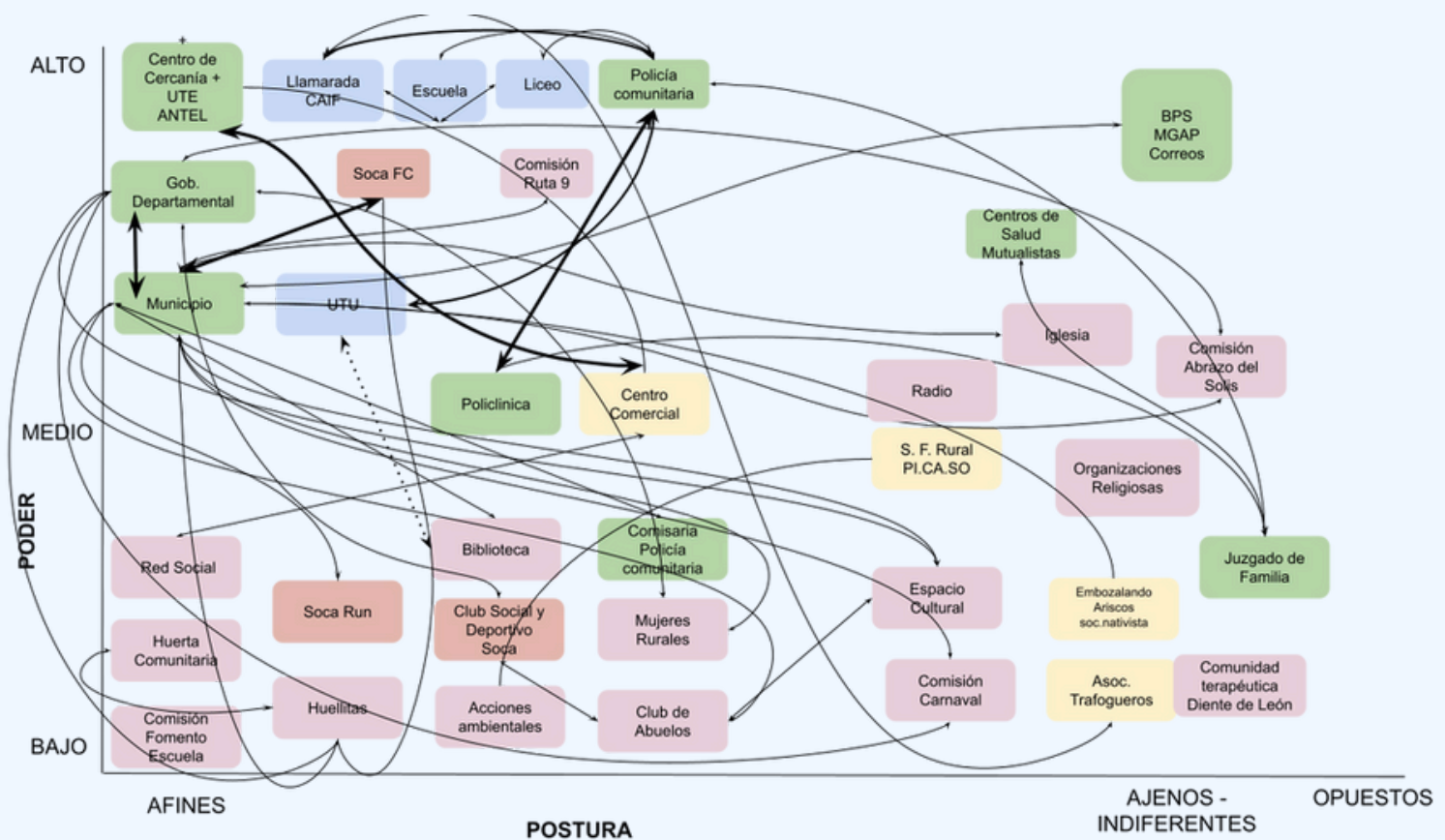
Caracterización territorial



Mapa de vínculos identificados



Mapas de actores identificados



RECURSOS Y POTENCIALIDADES LOCALES IDENTIFICADOS

Culturales y Patrimoniales:

- Capilla de Soca (especial)
- Puente Viejo
- Puente Solís chico
- Vieja sala de cine
- Club de Soca
- Carnaval
- Abrazo del Solís
- Memorial Fusilados de Soca
- Estación de tren de Piedras de Afilar
- La casa de la viuda (potencial)

Naturales / Paisajísticos:

- Arroyo Mosquitos
- Cerro Mosquitos
- Parque del Solís (los dos puentes)
- Senderismo Soca
- Senderismo Mosquito
- Paso de la Arena
- Itacarai (actividades equinas, alojamiento, talleres, huerta)
- Rancho sol equinoterapia
- Aguada

Humanos:

Oficios, profesiones, saber hacer local

- Nicolás artista plástico
- Dama Rossi y Lucila Romero, artistas plásticas
- Cuidadores de caballos
- Camioneros
- Docentes
- Médicos/as
- Veterinarios/as
- Escribanos/as
- Contadores/as
- Trabajadores/as sociales
- Horneros
- Pintando Caminos
- Maestros/as
- Abogados/as
- Profesores educación física
- Psicólogos/as
- Psicomotricistas
- Ingenieros/as agrónomos
- Ingenieros/as electrónica
- Carpinteros/as
- Herreros/as
- Albañiles
- Músicos/as
- Arquitectos/as
- Cuidadores/entrenadores de caballos
- Terapias alternativas

Infraestructura y Conectividad

- Puente Viejo Puente Solís Chico Eje ruta 8,
- ruta 9 y ruta 35 Instalaciones de ex sala cine, ex estación Esso, es barraca Simonetti,
- ex parador Mosquitos, ex John Deere, galpones Alonso ex lanera

Económicos:

- Haras
- Aserraderos
- Viveros frutales y ornamentales
- Forestación
- Hornos de ladrillos
- Ganadería
- Campo colonización
- Canteras
- Olivares
- Empresa transportes
- Comercios locales
- Artesanas mujeres Piedras de Afilar y Soca
- Emprendimientos artesanales
- Gastronomía: Fito, Pizzería, Restaurante.

Financieros:

- Banco de Seguros
- Redpagos
- Abitab
- Cajero BROU



VISIÓN A LARGO PLAZO:

¿Qué Soca queremos?

Soca, un municipio...

- Con comunidad fuerte, integrada, conectada presencialmente y educada en lo ambiental.
- Con actividades sociales, culturales y deportivas inclusivas para todas las edades y centro comunitario y cuidados para adultos
- actividades mayores
Con espacios verdes de calidad, cursos de agua limpios, canalización
aprovechamiento de aguas pluviales para

- riego, frutales, veredas y jardines de lluvia
- Con planta recicladora de residuos a escala local, masificación de ecopuntos, caminos bituminizados y saneamiento
- Con infraestructuras revitalizadas, hospital local, terminal de ómnibus, polideportivo funcionando con variedad de actividades, sala de teatro multimedia y polo tecnológico
- Con muchas fuentes de trabajo, crecimiento planificado, ordenamiento urbanístico y movilidad sostenible.

EJES Y LÍNEAS DE ACCIÓN PRIORIZADAS POR LOS PARTICIPANTES

VALORIZACIÓN DEL PATRIMONIO HISTÓRICO CULTURAL Y NATURAL DEL MUNICIPIO

Líneas de acción:

1. Circuito de turismo religioso en clave regional
2. Fortalecimiento de oferta de emprendimientos culturales y deportivos

DESARROLLO URBANO SOSTENIBLE

Líneas de acción:

1. Recuperación y resignificación de infraestructura
2. Articulación local e integración social



