



Agenda Local La Floresta



PROGRAMA
**DESARROLLO
LOCAL**

Presentación

Las Agendas Locales son herramientas que recogen la valoración, las propuestas y el sentir de la comunidad para orientar el desarrollo local con mirada estratégica y participativa.

Este trabajo fue coordinado por la Secretaría de Descentralización y Participación de la Intendencia de Canelones y el Municipio de La Floresta.

El equipo técnico de UCLAEH aportó metodología y herramientas de trabajo, facilitó los talleres y registró los avances de cada instancia.

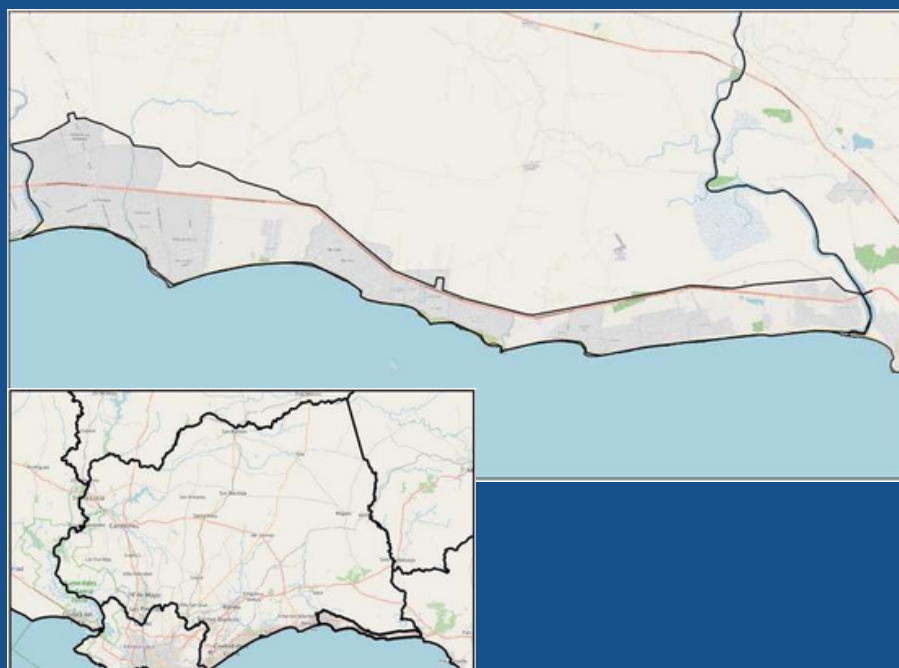
ACERCA DEL PROCESO

Entre abril y mayo de 2024, un conjunto de actores locales de La Floresta el presente y futuro del territorio.

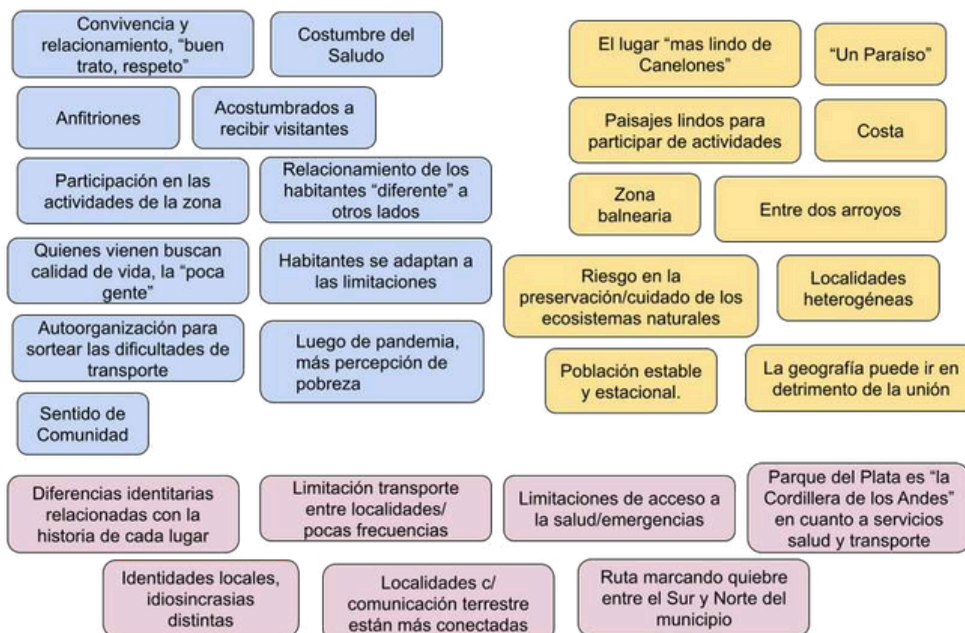
Este documento recoge el análisis, la reflexión y los acuerdos entre los actores a lo largo de un proceso que tuvo los siguientes

objetivos:

- Sentar las bases de construcción de agenda de desarrollo local y el liderazgo del Gobierno Municipal sobre el proceso.
- Avanzar sobre componentes centrales del proceso de planificación local y de potenciales alianzas.
- Identificar temas/asuntos prioritarios del territorio y de iniciativas en curso o proyectadas en relación con estos.



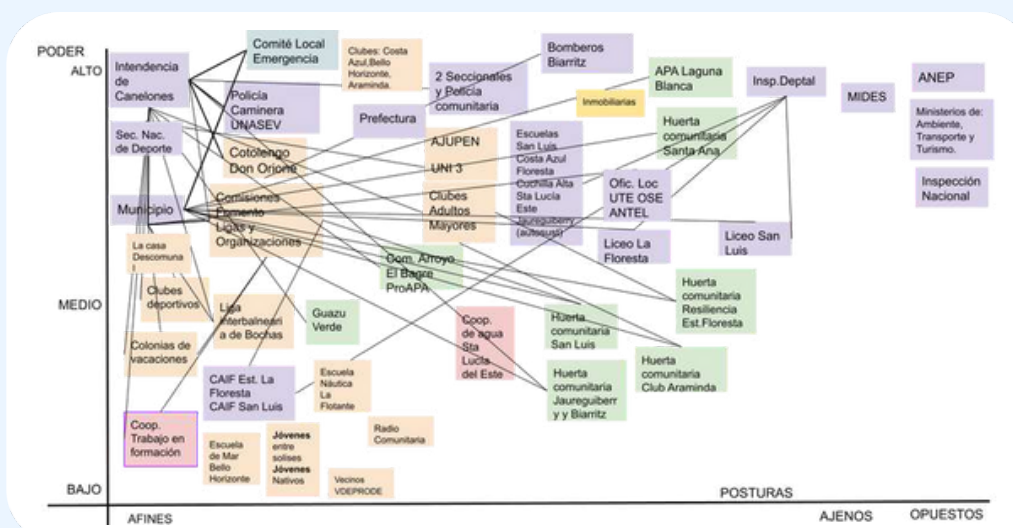
Caracterización territorial



Mapa de vínculos identificados



Mapa de actores identificados



RECURSOS Y POTENCIALIDADES LOCALES IDENTIFICADOS

Naturales / Paisajísticos:

- Río de la Plata
- Arroyos (Solís chico, Solís grande)
- Bañados
- Dunas
- Cangrejales
- Humedales
- Montes
- Fauna y flora autóctona
- Gallineta Costa Azul
- Pez del Coronilla
- Plantas que crecen en arena
- Barrancos
- Playas
- Altos de Araminda
- Cerros señaleros (Piedras de Afilar, Cuchilla Alta, Araminda)
- Bosque psamófilo (chircas)
- Isla La Tuna

Físicos:

Infraestructura y conectividad

- Instalaciones de:
 - clubes, ligas y comisiones locales
 - escuelas, liceos
 - policlínicas
 - complejos turísticos
- Bajadas inclusivas en casi todos los balnearios*
- Ruta Interbalnearia
- Tres vías de comunicación interna parcial (Las Vegas-Guazuvirá, San Luis-Santa Lucía del Este, Biarritz-Santa Ana)
- Clubes con gimnasio (uno sobre la costa)
- Clubes náuticos
- Copsa, SATT, Zeballos

*Sin bajada accesible: Las Vegas, B. Argentino, B. Suizo

Económicos:

- Turismo general, social, místico y deportivo
 - Hoteles
 - Colonias de vacaciones
 - Haras
 - Restaurantes
 - Complejos de cabañas
- Viveros
- Forestación
- Aserraderos
- Avícolas
- Agricultura
- Ganadería
- Pesca artesanal
- Artesanías
- Venta de hongos, piñas, conservas
- Panificadoras, Fábrica de galletas
- Cosmética y medicina natural
- Cultivos de cannabis medicinal
- Herboristerías
- Comercios
- Mercado de cercanía
- Ferias vecinales

Culturales y Patrimoniales:

- Escuela de Santa Lucía del Este de Dieste
- Torre de agua de Las Vegas de Dieste
- Capilla de Biarritz de Dieste
- Escuela autosustentable de Jaureguiberry
- Santuario de Estación Floresta
- Hotel La Floresta y espacio cultural CRA
- Paseo de las Esculturas (La Floresta)
- Puente de madera arroyo Sarandí
- Monumento a los fusilados de Soca
- Patrimonio arqueológico indígena (Piedras de Afilar, Caribe Oriental)
- Restos de naufragios
- Identidad territorial
- Artistas y expresiones artísticas: Pintores, Escultores, Músicos (bandas), Escritores, Tambores, Coros
- Áreas (naturales) protegidas
- Muelle Cuchilla Alta
- Chorro de agua de Cuchilla Alta
- Casa del periodista
- UNI3
- Teatros
- Timón

Humanos:

Oficios, profesiones, saber hacer local

- Torneros
- Carpinteros
- Pescadores
- Artesanos
- Mecánicos
- Terapeutas
- Leñadores
- Jardineros
- Modistas
- Psicólogos
- Abogados
- Dentistas
- Escribanas
- Maestras
- Docentes
- Farmacéuticos
- Prof. educación física
- Instructores deportes, yoga, artes marciales
- Deportistas
- Agrimensores
- Agrónomos
- Trabajadores zafrales
- Gastrónomos
- Panaderos
- Pisteros
- estaciones
- Albañiles
- Pintores
- Arquitectos
- Constructores
- Recolectores hongos y piñas
- Médicos
- Guardavidas
- Chapistas
- Maquinistas
- Informáticos
- Terapeutas
- Peluqueros
- Pedicuros
- Animadores socioculturales
- Artistas plásticos
- Escritores´
- Orfebres
- Zapateros
- Intérpretes LSU
- Electricistas
- Guardaparques
- Maestro heladero
- Bioconstructores

Financieros:

- Abitab
- Redpagos
- Cajeros automáticos (BROU)

Institucionales y sociales

- Ligas y Comisiones de Fomento
- Clubes deportivos y de futbol
- Clubes de pesca
- UNI3 entre arroyos
- CPA (Ambiental)
- Espacio CRA
- Fans de la Música
- Mercado de cercanía
- Escuelas, liceo, CAIF
- Liga futbol caminando
- Club de Leones
- AJUPEN
- Liga interbalnearia de bochas
- ULOSEV (Floresta)
- Nodo deportivo Sarandí
- Red de bibliotecas
- Red de huertas
- Red educativa Costa de Oro
- Casa Raíz
- Newcom



VISIÓN A LARGO PLAZO:

¿Qué Municipio de La Floresta queremos?

La Floresta, un municipio...

- Con oportunidades de vida plena para pobladores y visitantes de todas las edades.
- Con educación y trabajo digno para todos
- Con deporte y cultura accesibles todo el año.
- Reconocido por sus buenas prácticas de cuidado y restauración del medio ambiente, con paisajes y biodiversidad conservados.
- Con servicios de salud de calidad y conectividad interna y externa eficiente todo el año.
- Inclusivo, accesible y seguro.
- Con nombre que incluya a todas sus localidades.

EJES, PROYECTOS E INICIATIVAS PRIORIZADOS POR LOS PARTICIPANTES

SALUD, EDUCACIÓN, CULTURA Y DEPORTE

Líneas de acción 1. Aumentar la dotación de personal de salud mental, salud cardiovascular, equipos de atención a urgencias y emergencias, y aumentar los equipos multidisciplinarios sociales y de salud. 2. Instalar centro de salud pública en el municipio. 3. Aumentar servicios de ambulancia para poder dar respuesta en los tiempos que establece la normativa. 4. Mejorar acceso a la información sobre servicios de salud, educación, cultura y deporte. 5. Mejorar coordinación público-privada- social en el territorio. Ampliar red de usuarios de salud (a partir de movimiento de usuarios de salud de San Luis y Cuchilla Alta y comisión de usuarios de salud pública) que ofrezca espacio de diálogo y visibilidad de la demanda. 6. Trabajar para hacer posible instalación de UTU y más centros educativos en el municipio. 7. Fortalecer coordinación y comunicación de organizaciones del municipio entre localidades. Fundamental para todos los temas.

CONECTIVIDAD INTERNA Y EXTERNA Y DE CALIDAD TODO EL AÑO

Líneas de acción

1. Coordinación eficiente entre los distintos actores sociales relacionados a la conectividad (empresas de transporte, usuarios, Intendencia, MTOP).
2. Mejorar información sobre población usuaria – vinculado a la demanda actual, relacionado a datos de las empresas y estadísticos del Estado.
3. Efectivizar controles a empresas de servicios Reforzar acuerdo para control/fiscalización desde la intendencia.(Dirección de tránsito GD).
4. Mejorar concientización y organización de cara a calidad de servicios.
5. Inversiones en infraestructura vial.
6. Generar alternativas de transporte dentro del municipio.
7. Plano de la zona, código QR, “usted está aquí” y distintos puntos.
8. Articulación con ULOSEV local.

CONVIVENCIA Y SEGURIDAD CIUDADANA

Líneas de acción

1. Capacitar funcionarios municipales, departamentales y nacionales en mediación y abordaje comunitario de la convivencia.
2. Mejorar difusión de los servicios públicos y privados.
3. Asignar recursos acordes a normativa existente y a políticas públicas de convivencia y seguridad.
4. Fomentar compromiso empresarial.
5. Fomentar conciencia, participación ciudadana y cuidado activo.
6. Promover cultura de involucramiento, solidaridad y respeto de los derechos humanos.
7. Promover cuidado del entorno, limpieza y mantenimiento en consonancia con el eje de conservación y mejora ambiental sostenible (en articulación con Dirección Gestión ambiental IDC).

CONSERVACIÓN Y MEJORA AMBIENTAL SOSTENIBLE

Líneas de acción

1. Realizar capacitaciones sobre biodiversidad, capacitación y educación ambiental.
2. Continuar campañas de sensibilización, información y conocimiento del patrimonio natural.
3. Aportar información a autoridades y actores privados sobre modelos de negocios sostenibles (alianzas y articulación academia, soc. civil, municipio, empresas).
4. Mejorar capacidades de comunicación y acceso a la información de los actores locales.
5. Generar campañas de valorización ambiental a través de la educación.
6. Generar campañas sobre calidad, cuidado y acceso al agua.
7. Revitalizar Comisión Especial delegada de Ambiente. Convocatoria municipal a unir las miradas (organizaciones locales, vecinos e institucionalidad pertinente), y diálogo con los ámbitos multinivel sobre los temas.
8. Reforzar inspecciones ambientales profesionales: más cantidad de control y mejor control.
9. Asegurar cumplimiento de normativa a nivel micro y macro, público y privado.
10. Promover la coordinación multinivel e interinstitucional entre actores públicos.
11. Promover buenas prácticas ambientales y educación ambiental para decisores políticos, sociedad civil y empresas: ej. premios o disponibilizar información útil.
12. Mejorar los modelos de gobernanza para que sean más eficientes.
13. Mejorar calidad de información pública y medios y canales de información y comunicación.





buscan calidad. Habitantes se adaptan a las limitaciones existentes. = Auto
ad, la "poca gente" para soportar las
- Anfitriones "de muchas partes" - turismo. Sacarlos. Es
→ Entre 2 amigos: "el lugar más bello que tiene corazón." (☺)
agua) Se prestan muchos servicios
aroso - Acostumbrados a recibir visitantes desde siempre.
población - Costumbre de el saludo.
estaciones - Vinculación de las personas para mantener el lugar
chinos participar de las actividades de la zona. Trabajar en
2024